



Aeroklub Vyškov, z. s.

LKVY

LETIŠTNÍ ŘÁD

Účinnost od:
10.07.2025

LETIŠTĚ VYŠKOV

VEŘEJNÉ VNITROSTÁTNÍ LETIŠTĚ

AERODROME VYŠKOV

PUBLIC DOMESTIC AERODROME

Zpracoval: Michal Vrána

Dne: 12.07.2025

Schválil: výbor AKVY

Dne: 12.07.2025

Strana 1 (celkem 22)



Aeroklub Vyškov, z. s.

LKVY

LETIŠTNÍ ŘÁD

Účinnost od:
10.07.2025

ZÁMĚRNĚ NEPOUŽITO

Zpracoval: Michal Vrána

Dne: 12.07.2025

Schválil: výbor AKVY

Dne: 12.07.2025

Strana 2 (celkem 22)



Aeroklub Vyškov, z. s.

LKVY

LETIŠTNÍ ŘÁD

Účinnost od:
10.07.2025

ZÁMĚRNĚ NEPOUŽITO

Zpracoval: Michal Vrána

Dne: 12.07.2025

Schválil: výbor AKVY

Dne: 12.07.2025

Strana 4 (celkem 22)



Aeroklub Vyškov, z. s.

LKVY

LETIŠTNÍ ŘÁD

Účinnost od:
10.07.2025

ZÁMĚRNĚ NEPOUŽITO


Zpracoval: Michal Vrána

Dne: 12.07.2025

Schválil: výbor AKVY

Dne: 12.07.2025

Strana 6 (celkem 22)

	Aeroklub Vyškov, z. s.	LKVY
	LETIŠTNÍ ŘÁD	Účinnost od: 10.07.2025

Obsah

Rozdělovník
Účinnost příručky, změn a oprav
Kontrolní seznam stran
Obsah
Použité zkratky
Definice

- 1. ÚDAJE O LETIŠTI**
- 2. ORGANIZACE LETECKÉHO PROVOZU**
- 3. POŘÁDKOVÝ ŘÁD**
- 4. ZÁVĚREČNÁ USTANOVENÍ**

Zpracoval: Michal Vrána Dne: 12.07.2025	Schválil: výbor AKVY Dne: 12.07.2025	Strana 7 (celkem 22)
--	---	----------------------



Aeroklub Vyškov, z. s.

LKVY

LETIŠTNÍ ŘÁDÚčinnost od:
10.07.2025**Použité zkratky**

AeČR		Aeroklub České republiky
AD		Letiště
AGL		Nad úrovní země
AKVY		Aeroklub Vyškov, z.s.
ALT		Nadmořská výška
ARP		Letištní referenční bod
ASDA		Použitelná délka přerušného vzletu
ATS		Letové provozní služby
ATZ		Letištní provozní zóna
CTR		Řízený okresek
DIST		Vzdálenost
ELEV		Výška nad povrchem země, měřená od stř.hladiny moře
FREQ		Frekvence
ft		Stopa
GEO		Zeměpisný nebo pravý kurz
HO		Služba je k dispozici podle potřeb provozu
HOL		Svátek
LDA		Použitelná délka přistání
LT		Lokální čas
NM		Námořní míle
NIL		Nic <i>nebo</i> nemám, co bych Vám poslal
OFZ		Bezpečnostní prostor
O/R		Na vyžádání
PCN		Klasifikační číslo vozovky
QNH		Nastavení tlakové stupnice výškoměru pro získání nadmořské výšky letadla, které je na zemi
RADIO		Poskytování informací
RDST		Radiostanice pro obousměrné spojení
RWY		Vzletová a přistávací dráha
SAT		Sobota
SUN		Neděle
TODA		Použitelná délka vzletu
TORA		Použitelná délka rozjezdu
TMA		Koncová řízená oblast
VHF		metrové (velmi krátké) vlny 30 - 300 MHz
VLP		Osoba odpovědná za koordinaci leteckého provozu
VMC		Meteorologické podmínky pro let za viditelnosti


Zpracoval: Michal Vrána

Dne: 12.07.2025

Schválil: výbor AKVY

Dne: 12.07.2025

Strana 8 (celkem 22)


	Aeroklub Vyškov, z. s.	LKVY
	LETIŠTNÍ ŘÁD	Účinnost od: 10.07.2025

HLAVA 1

Údaje o letišti


- 1.1. **Město/letišťe:** Vyškov / LKVY VYŠKOV
- 1.2. **Provozovatel:** Aeroklub Vyškov, z.s. (dále také jen "AKVY")
- 1.3. **Charakter letiště:** veřejné vnitrostátní letiště
- 1.4. **Provozní použitelnost:** VFR den, výsadková činnost
- 1.5. **Vztažný bod letiště:** 49°18'01" N 17°01'31" E
- 1.6. **Poloha/vzdálenost a směr:** 2,5 km GEO 045° od středu města
- 1.7. **Nadmořská výška:** 279 m / 915 ft
- 1.8. **Vztažná teplota:** 24,2°C
- 1.9. **Provozní doba RADIO:** 15.APR – 15.OCT. SAT, SUN, HOL , 09:00- 15:00, jinak O/R 24 HR předem
- 1.10. **Adresa letiště:** Aeroklub Vyškov, z.s., č.p. 725, 682 01 Vyškov-Předměstí
Korespondenční adresa: Aeroklub Vyškov, z.s., č.p. 725, 682 01 Vyškov-Předměstí
- 1.11. **Dálnopisná adresa:** NIL
- 1.12. **Telefonní číslo:** 727 883 881,
e-mail: aeroklubvyskov@aeroklubvyskov.cz
- 1.13. **Ubytovací možnosti:** 6 lůžek, ubytování možné pouze po předchozí domluvě, jinak ubytovací zařízení ve městě
- 1.14. **Stravovací možnosti:** omezeně bufet, restaurace ve městě

Zpracoval: Michal Vrána Dne: 12.07.2025	Schválil: výbor AKVY Dne: 12.07.2025	Strana 9 (celkem 22)
--	---	----------------------

	Aeroklub Vyškov, z. s.	LKVY
	LETIŠTNÍ ŘÁD	Účinnost od: 10.07.2025

- 1.15. **Zdravotnická služba:** Záchranná služba tel.155
- 1.16. **Dopravní prostředky na letišti:** bus, vlak 3 km ve Vyškově, taxi
- 1.17. **Druhy paliv:** automobilový benzin 95 NATURAL
- 1.18. **Druhy olejů:** AeroShell D120, 15W-50
- 1.19. **Zařízení pro plnění palivem:** dvě nadzemní nádrže o obsahu 6 000 litrů
- 1.20. **Hangárovací prostor pro cizí letadla:** v omezeném rozsahu. Nutno předem projednat s provozovatelem
- 1.21. **Oprávněnské služby:** nouzově, v omezeném rozsahu
- 1.22. **Záchranné a protipožární zařízení:** v souladu s předpisem L-14 Hlava 9 - pro danou kategorii letišti, u západního okraje hangáru bazén o obsahu cca 7 tisíc litrů vody
- 1.23. **Sezonní použitelnost:** celoroční, v zimním období omezená použitelnost, není zabezpečeno odklízení sněhu, RWY může být po dlouhotrvajících deštích nezpůsobilá
- 1.24. **Hlukové omezení leteckého provozu:** lety motorových letadel nad okolními obcemi ve výškách pod 1900 ft / 580 m ALT jsou zakázány z důvodu omezení hluku
- 1.25. **Umístění stanoviště pro přezkoušení výškoměru:** odbavovací plocha před hangárem Aeroklubu, nadmořská výška 274 m (904 ft.) ALT
- 1.26. **Meteorologické údaje:** údaje jsou vyžadovány od služebny ČHMÚ Brno - Tuřany na telefonu 545 216 487, internetové stránky ČHMÚ www.chmi.cz, pro vlastní pozorování je stanoviště RADIO vybaveno indikátory na měření tlaku vzduchu, směru a rychlosti větru a tabulkou přízemních dohledností v příloze č.4.

Zpracoval: Michal Vrána Dne: 12.07.2025	Schválil: výbor AKVY Dne: 12.07.2025	Strana 10 (celkem 22)
--	---	-----------------------

	Aeroklub Vyškov, z. s.	LKVY
	LETIŠTNÍ ŘÁD	Účinnost od: 10.07.2025

1.27. **Sklony RWY:** podélný sklon $1 \pm 0,1$ % stoupání po celé délce ve směru RWY 01. Příčný sklon nepřekračuje 0,5 % v žádném úseku

1.28. **Pohybová plocha** - fyzikální vlastnosti:

RWY		Rozměry (m)				
Označení	Magnetický směr	RWY				
01	014°	1280 x 60				
19	194°	1280 x 60				
Označení	Vyhlášené délky (m)				Nosnost kg/cm ² /MPa	Povrch
	TORA	ASDA	TODA	LDA		
01	1280	1280	1340	1280	5700/0,4	tráva
19	1280	1280	1340	1280	5700/0,4	tráva

Poznámka: Nosnost může být snížena po déletrvajících deštích a jarním tání.

1.29. **Odbavovací plocha : není zřízena ve smyslu předpisu L-14**

Před odbavovací budovou a hangárem aeroklubu je plocha o rozměrech 70 m x 30 m povrch beton s asfaltovým krytem, únosnost není k dispozici.

1.30. **Pojezdové dráhy :**

Nejsou zřízeny. Pojízďení se provádí dle schématu v příloze

1.31. **Doskoková plocha :**

Není trvale zřízena. Vytyčuje se dle potřeby západně od dráhy

1.32. **Pomůcky pro určení místa :** NIL


1.33. **Ukazatelé a návěští zařízení :**

Návěští plocha je umístěna severně od provozní budovy v blízkosti čerpací stanice (140 m 280° ARP). V ní jsou umístěny návěští znaky a ukazatel směru přistání. WDI je umístěn vlevo od RWY 01 (130 m 290° ARP)

1.34. **Světelná zařízení :** NIL

1.35. **Náhradní zdroj elektrické energie :** NIL

Zpracoval: Michal Vrána	Schválil: výbor AKVY	Strana 11 (celkem 22)
Dne: 12.07.2025	Dne: 12.07.2025	

	Aeroklub Vyškov, z. s.	LKVY
	LETIŠTNÍ ŘÁD	Účinnost od: 10.07.2025

1.36. **Označení a osvětlení překážek** : NIL

1.37. **Značky na provozních plochách** :

Postranní denní značky RWY ve tvaru obdélníků bílé barvy s prahovými značkami ve tvaru písmene L.

Okraje letištní plochy jsou vymezeny žlutočervenými pomezními značkami.

1.38. **Překážky v prostorech přiblížení a vzletu** :

Bez překážek.

Překážky v okolí letiště :

Rovnoběžně s RWY 01/19 na jihozápadním a severozápadním okraji letiště vzrostlé stromy ve výšce cca 30 m a 12 m nad vztažným bodem letiště.

Překážky jsou uvedeny v tabulce s údaji o nadmořské výšce vrcholu (ELEV) v metrech, vzdálenosti (DIST) v km, směru od vztažného bodu letiště (ARP) ve stupních a převýšení v metrech vzhledem k nadmořské výšce letiště.

Charakter překážky	ELEV [m]	DIST [km]	GEO [°]	Převýšení [m]
Stromy	308	0,8	010	30
Stromy	290	1,1	210	12

1.39. **Budovy na letišti** :

Západně od vztažného bodu letiště se nacházejí provozní budovy letiště, které tvoří hangár aeroklubu s provozní budovou a garážemi. Součástí provozní budovy jsou kanceláře, sociální zařízení, učebna. Dále jsou zde dva ubytovací objekty, dílna, sklad pohonných hmot a olejů, dva skladovací objekty, soukromý hangár s přílehnou buňkou.

1.40. **Prostředky pro spojení s letadly**


Rádiové - druh vysílání VHF:

- volací značka "**VYŠKOV RADIO**"
- kmitočtový kanál **120,330 MHz**
- umístění pozemní RDST na stanovišti RADIO

Vizuální - návěsti v návěstní ploše, WDI

1.41. **Radionavigační zařízení** : NIL

Zpracoval: Michal Vrána	Schválil: výbor AKVY	Strana 12 (celkem 22)
Dne: 12.07.2025	Dne: 12.07.2025	

	Aeroklub Vyškov, z. s.	LKVY
	LETIŠTNÍ ŘÁD	Účinnost od: 10.07.2025

1.42. Prostředky pro pevnou spojovací službu :

Telefon: 727 883 881

1.43. Meteorologická služba : NIL

1.44. Letištní provozní zóna ATZ :

Letištní provozní zóna je vymezena horizontálně kruhem (nebo jeho částí) o poloměru 3 NM (5,5 km) se středem ve vztahném bodě letiště, a vertikálně sahá od povrchu země do 1200 m ALT (4000 ft.). Jižní část ATZ je omezena prostorem TMA I BRNO (2500 AMSL / FL95). Severozápadní část ATZ zasahuje do prostoru LK TSA2C (GND / FL660).

1.45. Jiná letiště v zóně ATZ : NIL

1.46. Náhradní letiště : Pouze pro denní lety VFR

1. **PROSTĚJOV** - volací značka "PROSTĚJOV RADIO"

- kmitočtový kanál 126,905 MHz
- nadmořská výška 214 m
- RWY 12/30 o rozměrech 1000 x 60 m
- GEO 026° , DIST 18 km


2. **KROMĚŘÍŽ** - volací značka "KROMĚŘÍŽ RADIO"

- kmitočtový kanál 122,205 MHz
- nadmořská výška 188 m
- RWY 02/20 o rozměrech 775 x 30 m
- GEO 093° , DIST 29 km

3. **TUŘANY** - volací značka "TUŘANY VĚŽ"

- kmitočtový kanál 119,605 MHz
- nadmořská výška 237 m
- RWY 09/27 o rozměrech 2650 x 60 m
- RWY 08/26 o rozměrech 800 x 30 m
- GEO 235° , DIST 29 km

Zpracoval: Michal Vrána	Schválil: výbor AKVY	Strana 13 (celkem 22)
Dne: 12.07.2025	Dne: 12.07.2025	

	Aeroklub Vyškov, z. s.	LKVY
	LETIŠTNÍ ŘÁD	Účinnost od: 10.07.2025

H L A V A 2

Organizace letového provozu

2.1. Za provozně letové zabezpečení je odpovědný jako provozovatel letiště AKVY.

Za poskytování služeb stanovených provozním povolením vydaným ÚCL ČR (včetně činnosti poskytování informací RADIO) odpovídá vedoucí letového provozu jmenovaný provozovatelem letiště. Za činnost stanoviště poskytování informací RADIO pak Vedoucí stanoviště RADIO.

2.2. Provozní doba letiště :

Provozní doba je stanovena v souladu s zákonem č. 49/1997Sb. o civilním letectví, ve znění pozdějších předpisů a platných vyhlášek takto : **15. APR- 15.OCT. SAT, SUN, HOL, 08:00 – 15:00 UTC nebo 24H předem O/R** nebo po dohodě s provozovatelem. Zahájení a ukončení provozu se zapisuje do Provozního deníku stanoviště RADIO .

2.3. Provádění denních letů VFR :

Letištní provozní minima jsou stanovena pro přízemní dohlednost nejméně na **1,5 km**, pokud není provozovatelem stanoveno minimum větší a spodní základnu oblačnosti na **200 m AGL**.

Letištní okruh na VPD 19 provádět doleva, na VPD 01 doprava.

Výška okruhů je **518 m (1700 ft) ALT na letištní QNH**. Minimální výška první a čtvrté okruhové zatáčky je stanovena na **379 m (1215 ft) ALT na letištní QNH**.

Příletové ani odletové tratě a vyčkávací prostory nejsou stanoveny. Po vzletu a na finále vyhnout se obci Pustiměř a Vyškov.

2.4. Provádění nočních letů : NIL


2.5. Mimořádné události :

V případě mimořádné události nebo jejího předpokladu postupuje pracovník RADIO podle **předpisu L 13 a části VII**. Směrnice pro výkon činnosti na stanovišti RADIO LKVY.

2.6. Zvláštní ustanovení :


Piloti jiných uživatelů, kteří používají LKVY musí být s tímto letištním řádem prokazatelně seznámeni, jsou povinni řídit se jím a informacemi předávanými stanovištěm RADIO ve všech otázkách leteckého provozu na letišti a v jeho zóně ATZ.

Zpracoval: Michal Vrána	Schválil: výbor AKVY	Strana 14 (celkem 22)
Dne: 12.07.2025	Dne: 12.07.2025	

	Aeroklub Vyškov, z. s.	LKVY
	LETIŠTNÍ ŘÁD	Účinnost od: 10.07.2025

Vzhledem k šířce RWY mohou být starty a přistání kluzáků prováděny i jinde na letištní ploše mimo RWY. Místo přistání kluzáků musí být na ploše řádně vyznačeno a všechny kluzáky se na okruhu musí hlásit v poloze po větru, nestanoví-li VLP jinak. Směr vzletu na navijáku musí být totožný se směrem dráhy, která je v používání.

Zpracoval: Michal Vrána Dne: 12.07.2025	Schválil: výbor AKVY Dne: 12.07.2025	Strana 15 (celkem 22)
--	---	-----------------------

	Aeroklub Vyškov, z. s.	LKVY
	LETIŠTNÍ ŘÁD	Účinnost od: 10.07.2025

HLAVA 3

Pořádkový řád

3.1. Vstup na letiště :

Vstup osob do prostor LKVY je řešen Bezpečnostním programem LKVY. Bezpečnostní manažer AKVY zodpovídá za vyznačení vymezeného prostoru a povolených zón pro veřejnost.


Mimo vymezené prostory se mohou pohybovat osoby pouze v souladu s Bezpečnostním programem provozovatele AD LKVY. Vjezd služebních vozidel a vozidel členů AKVY je povolen pouze do vymezených prostor letiště.

Soukromá vozidla ostatních návštěvníků letiště musí být zaparkována na vyhrazeném parkovišti letiště.

3.2. **Střežení objektů** a majetku na letišti je organizováno provozovatelem letiště podle vypracovaného Bezpečnostního programu LKVY.

3.3. **Uskladnění LPH:** Letecké pohonné hmoty jsou uskladněny v nadzemních nádržích. Ostatní pohonné hmoty a mazadla jsou uskladněny v odděleném skladu v souladu s požárními předpisy.

Zpracoval: Michal Vrána Dne: 12.07.2025	Schválil: výbor AKVY Dne: 12.07.2025	Strana 16 (celkem 22)
--	---	-----------------------

	Aeroklub Vyškov, z. s.	LKVY
	LETIŠTNÍ ŘÁD	Účinnost od: 10.07.2025

HLAVA 4

Závěrečná ustanovení


4.1. **Tento letištní řád je závazným dokumentem** pro veškerou leteckou a výsadkovou činnost prováděnou na LKVY.

4.2. **S tímto Letištním řádem musí být prokazatelně** seznámeni všichni členové AKVY a pracovníci ostatních uživatelů působících na LKVY. Při provádění seskoků padákem s ním musí být seznámeni parašutisté v nezbytném rozsahu.

4.3. Jeden výtisk tohoto letištního řádu je součástí vybavení stanoviště RADIO a při výkonu činnosti jej musí mít trvale k dispozici pracovník RADIO.

4.4. **Za aktuálnost letištního řádu odpovídá provozovatel LKVY.** Rovněž zodpovídá za návrhy případných změn a zpracování potřebných doplňků. Všichni držitelé tohoto letištního řádu obdrží od provozovatele letiště schválené změny.

Zpracoval: Michal Vrána Dne: 12.07.2025	Schválil: výbor AKVY Dne: 12.07.2025	Strana 17 (celkem 22)
--	---	-----------------------

	Aeroklub Vyškov, z. s.	LKVY
	LETIŠTNÍ ŘÁD	Účinnost od: 10.07.2025

Přílohy:

Příloha č.1 : Mapa zóny ATZ letiště s vyznačením tvaru a velikosti okruh

Příloha č.2 : Záměrně nepoužito

Příloha č.3 : Mapa letiště s vyznačením VPD a provozních objektů v měřítku 1:5 000

Příloha č.4 : Schéma přízemních dohledností LKVY

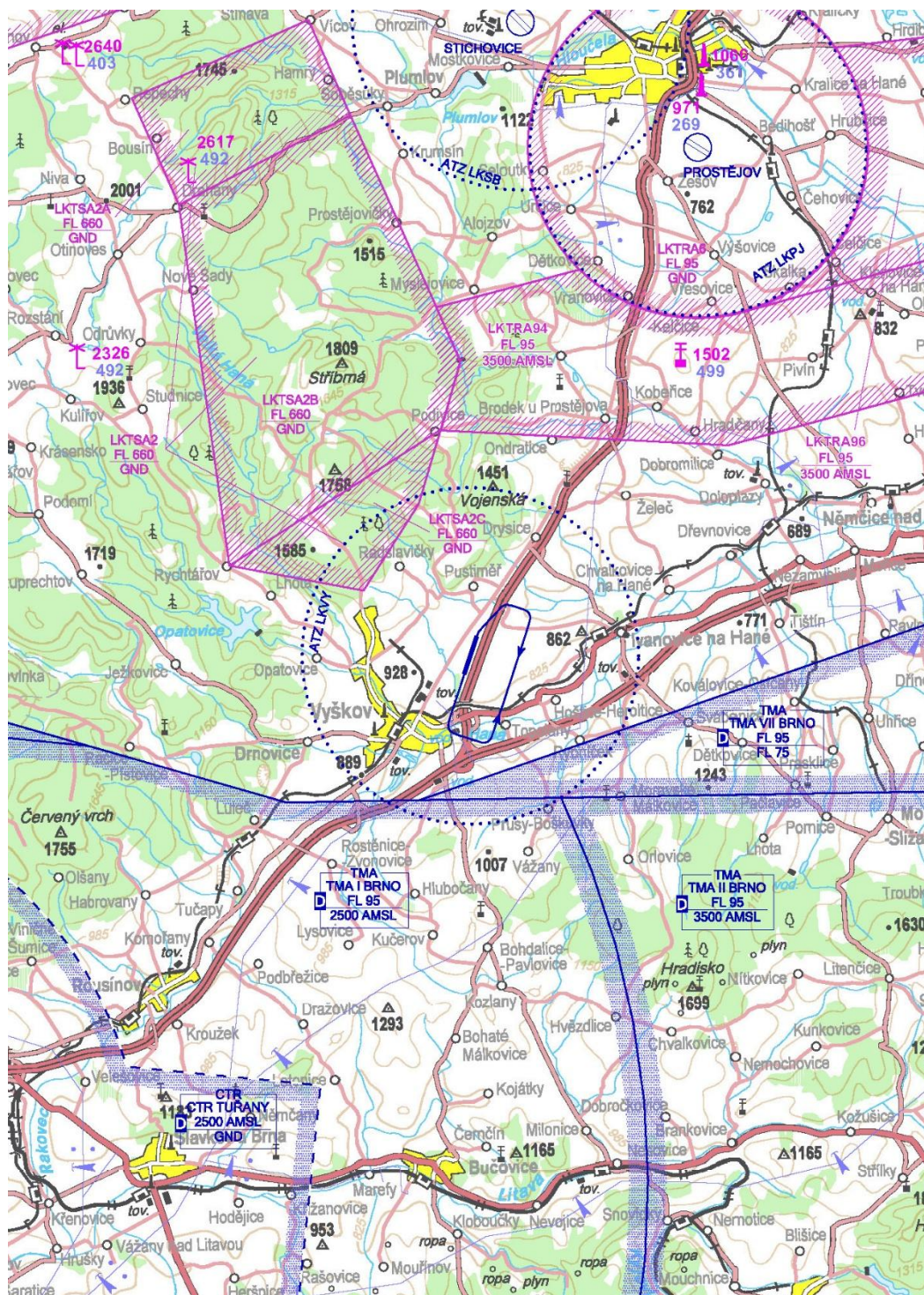
Příloha č.5 : Směrnice pro výkon služby na stanovišti RADIO na letišti VYŠKOV


Příloha č.6 : Pohotovostní plán LKVY

Zpracoval: Michal Vrána Dne: 12.07.2025	Schválil: výbor AKVY Dne: 12.07.2025	Strana 18 (celkem 22)
--	---	-----------------------



Příloha č. 1 : Mapa zóny ATZ letiště s vyznačením tvaru a velikosti okruhů.



	Aeroklub Vyškov, z. s.	LKVY
	LETIŠTNÍ ŘÁD	Účinnost od: 10.07.2025

Příloha č. 2 : Záměrně nepoužito

Zpracoval: Michal Vrána Dne: 12.07.2025	Schválil: výbor AKVY Dne: 12.07.2025	Strana 20 (celkem 22)
--	---	-----------------------



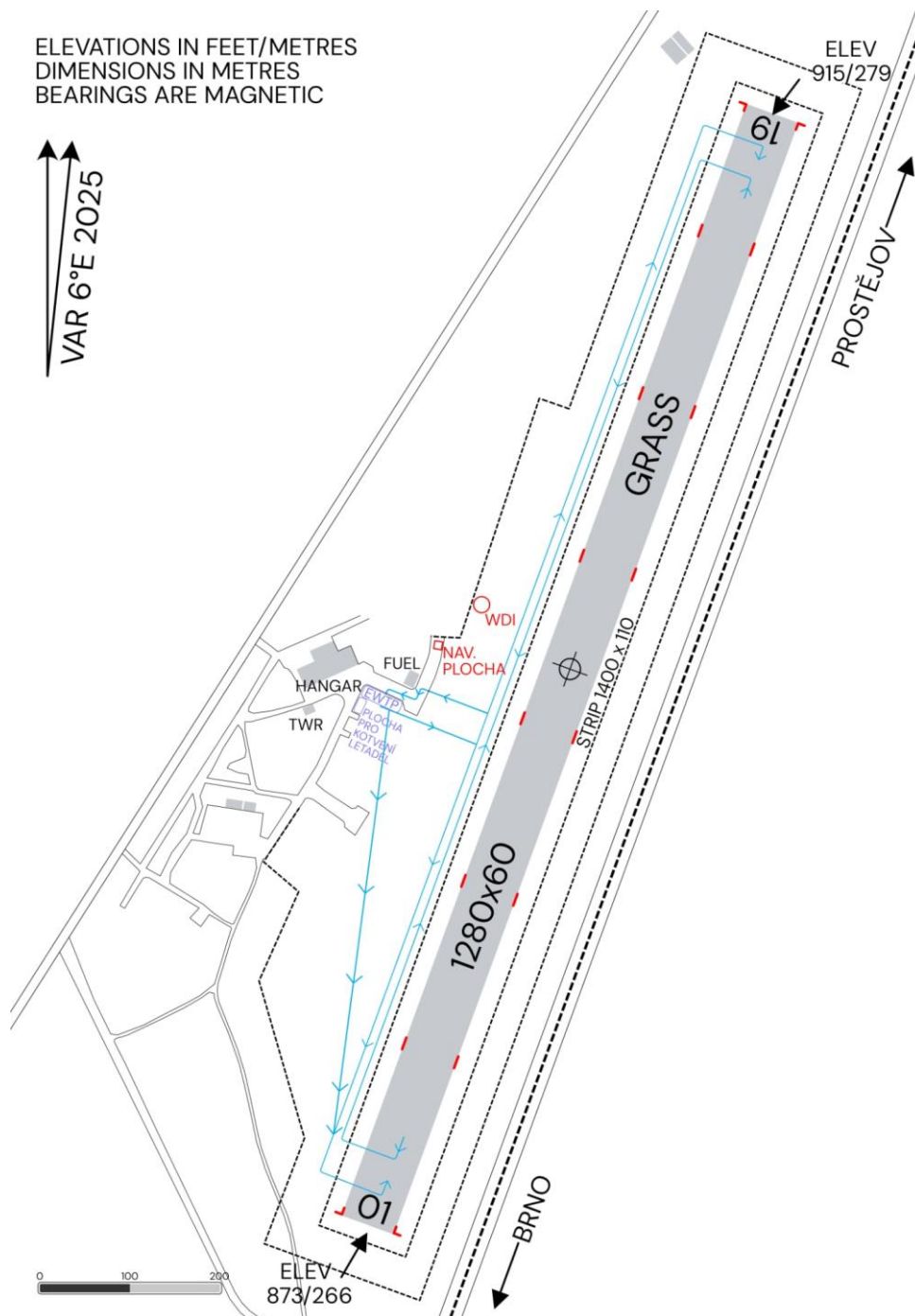
Aeroklub Vyškov, z. s.

LKVY

LETIŠTNÍ ŘÁD

Účinnost od:
10.07.2025

Příloha č. 3 : Mapa letiště s vyznačením VPD a provozních objektů v měřítku 1:5 000.
TBD



Zpracoval: Michal Vrána

Dne: 12.07.2025

Schválil: výbor AKVY

Dne: 12.07.2025

Strana 21 (celkem 22)



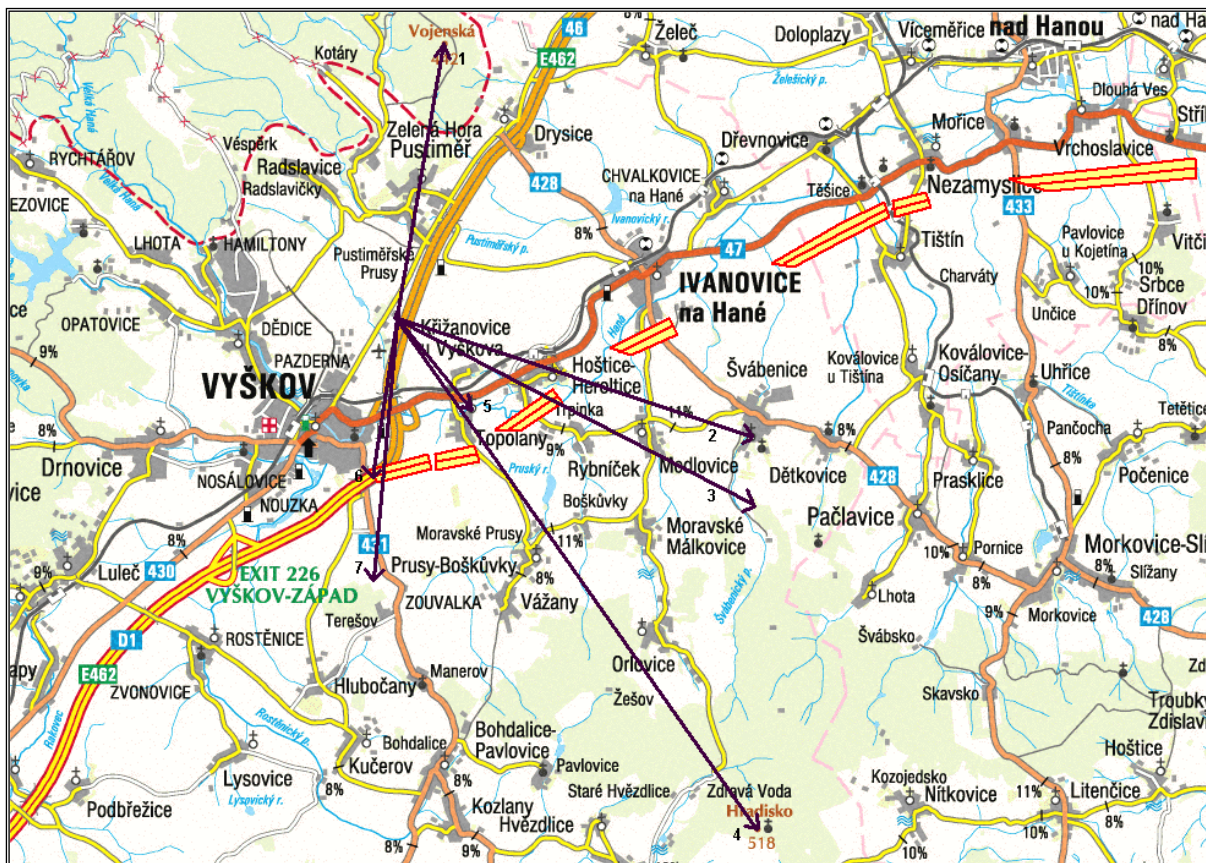
Aeroklub Vyškov, z. s.

LKVY

LETIŠTNÍ ŘÁD

Účinnost od:
10.07.2025

Příloha č. 4 : Schéma přízemních dohledností LKVY



Poř. čís.	Objekt	GEO [°]	DIST [km]
1	Vojenská 442 m.n.m	010	5,5
2	Švábenice - kostel	115	7,3
3	Les jižně Švábenic	120	8,1
4	Hradisko 518 m.n.m.	145	12,0
5	Topolany - kostel	150	2,1
6	Křižovatka dálnic	180	3,1
7	Zouvalka 356 m.n.m.	180	4,8

Zpracoval: Michal Vrána

Dne: 12.07.2025

Schválil: výbor AKVY

Dne: 12.07.2025

Strana 22 (celkem 22)